

PREFEITURA MUNICIPAL DE SÃO MIGUEL DOS CAMPOS

Lei nº 1.251, de 22 de dezembro de 2008.

“AUTORIZA O MUNICÍPIO DE SÃO MIGUEL DOS CAMPOS, ATRAVÉS DA CHEFA DO PODER EXECUTIVO, A DOAR, PERMUTAR, LOTES, DE PROPRIEDADE DO MUNICÍPIO, E CONTÉM OUTRAS PROVIDÊNCIAS.”


A PREFEITA DO MUNICÍPIO DE SÃO MIGUEL DOS CAMPOS, faço saber que a Câmara Municipal aprovou e eu sanciono a seguinte Lei:

Art. 1º Fica a Prefeita Municipal autorizada a doar os lotes dispostos neste artigo localizados na quadra “A”, do loteamento Carmén Silvia Cavalcante Mendes, em favor de pessoas reconhecidamente carentes e que não possuam qualquer imóvel.

I - **Lote 01**, situado na Quadra “A” do Loteamento Carmén Silvia Cavalcante Mendes, Município de São Miguel dos Campos, com as seguintes limitações: **Frente** medindo 7,00 metros e limitando-se com a Rua Vereador Antonino Pereira Lima; **Lado esquerdo** medindo 15,00 metros e limitando-se com a Rua Gírlene Amorim Carvalho; **Lado direito** medindo 15 metros e limitando-se com o lote 02; **Fundo** medindo 7,00 metros e limitando-se com os lotes 222 e 223 da quadra 05 do loteamento Geraldo Sampaio, totalizando uma **Área** de 105,00m².

II - **Lote 02**, situado na Quadra “A”, Loteamento Carmén Silvia Cavalcante Mendes, Município de São Miguel dos Campos, com as seguintes limitações: **Frente** medindo 7,00 metros e limitando-se com a Rua Vereador Antonino Pereira Lima; **Lado esquerdo** medindo 15,00 metros e limitando-se com o lote 01; **Lado direito** medindo 15 metros e limitando-se com o lote 03; **Fundo** medindo 7,00 metros e limitando-se com os lotes 223 e 224 da quadra 05 do loteamento Geraldo Sampaio, totalizando uma **Área** de 105,00m².

III - **Lote 07**, situado na Quadra “A”, Loteamento Carmén Silvia Cavalcante Mendes, Município de São Miguel dos Campos, com as seguintes limitações: **Frente** medindo 7,00 metros e limitando-se com a Rua Vereador Antonino Pereira Lima; **Lado esquerdo** medindo 15,00 metros e limitando-se com o lote 06; **Lado direito** medindo 15 metros e limitando-se com o lote 08; **Fundo** medindo 7,00 metros e limitando-se com os lotes 230 e 231 da quadra 05 do loteamento Geraldo Sampaio, totalizando uma **Área** de 105,00m².



PREFEITURA MUNICIPAL DE SÃO MIGUEL DOS CAMPOS

Lei nº 1.251, de 22 de dezembro de 2008.

IV - **Lote 09**, com as seguintes limitações, **Frente**: medindo 7,00 metros e limitando-se com a Rua Vereador Antonino Pereira Lima; **lado esquerdo**: medindo 15,00 metros e limitando-se com o lote 08; **lado direito**: medindo 15,00 metros e limitando-se com o lote 10; **fundo**: medindo 7,00 metros e limitando-se com os lotes 233 e 234 da quadra 05 do loteamento Geraldo Sampaio. Totalizando uma área de 105,00 m².


V - **Lote 10** situado na Quadra "A", Loteamento Carmén Silvia Cavalcante Mendes, Município de São Miguel dos Campos, com as seguintes limitações: **Frente** medindo 7,00 metros e limitando-se com a Rua Vereador Antonino Pereira Lima; **Lado esquerdo** medindo 15,00 metros e limitando-se com o lote 09; **Lado direito** medindo 15 metros e limitando-se com o lote 11; **Fundo** medindo 7,00 metros e limitando-se com os lotes 234 e 235 da quadra 05 do loteamento Geraldo Sampaio, totalizando uma **Área** de 105,00m².

VI - **Lote 12**, com as seguintes limitações, **Frente**: medindo 7,00 metros e limitando-se com a Rua Vereador Antonino Pereira Lima; **lado esquerdo**: medindo 15,00 metros e limitando-se com o lote 11; **lado direito**: medindo 15,00 metros e limitando-se com o lote 13; **fundo**: medindo 7,00 metros e limitando-se com os lotes 237 e 238 da quadra 05 do loteamento Geraldo Sampaio. Totalizando uma **área** de 105,00 m².

VII - **Lote 13**, com as seguintes limitações, **Frente**: medindo 7,00 metros e limitando-se com a Rua Vereador Antonino Pereira Lima; **lado esquerdo**: medindo 15,00 metros e limitando-se com o lote 12; **lado direito**: medindo 15,00 metros e limitando-se com o lote 14; **fundo**: medindo 7,00 metros e limitando-se com os lotes 238 e 239 da quadra 05 do loteamento Geraldo Sampaio. Totalizando uma **área** de 105,00 m².

VIII - **Lote 14**, com as seguintes limitações, **Frente**: medindo 7,00 metros e limitando-se com a Rua Vereador Antonino Pereira Lima; **lado esquerdo**: medindo 15,00 metros e limitando-se com o lote 13; **lado direito**: medindo 15,00 metros e limitando-se com o lote 15; **fundo**: medindo 7,00 metros e limitando-se com os lotes 240 e 241 da quadra 05 do loteamento Geraldo Sampaio. Totalizando uma **área** de 105,00 m².

IX - **Lote 15**, com as seguintes limitações, **Frente**: medindo 7,00 metros e limitando-se com a Rua Vereador Antonino Pereira Lima; **lado esquerdo**: medindo 15,00 metros e limitando-se com o lote 14; **lado direito**: medindo 15,00 metros e



PREFEITURA MUNICIPAL DE SÃO MIGUEL DOS CAMPOS

Lei nº 1.251, de 22 de dezembro de 2008.

limitando-se com o lote 16; **fundo**: medindo 7,00 metros e limitando-se com os lotes 241 e 242 da quadra 05 do loteamento Geraldo Sampaio. Totalizando uma **área** de 105,00 m².

X - **Lote 16**, com as seguintes limitações, **Frente**: medindo 7,00 metros e limitando-se com a Rua Vereador Antonino Pereira Lima; **lado esquerdo**: medindo 15,00 metros e limitando-se com o lote 15; **lado direito**: medindo 15,00 metros e limitando-se com o lote 17; **fundo**: medindo 7,00 metros e limitando-se com os lotes 242, 243 e 244 da quadra 05 do loteamento Geraldo Sampaio. Totalizando uma **área** de 105,00 m².

XI - **Lote 17**, com as seguintes limitações, **Frente**: medindo 7,00 metros e limitando-se com a Rua Vereador Antonino Pereira Lima; **lado esquerdo**: medindo 15,00 metros e limitando-se com o lote 16; **lado direito**: medindo 15,00 metros e limitando-se com o lote 18; **fundo**: medindo 7,00 metros e limitando-se com os lotes 244 e 245 da quadra 05 do loteamento Geraldo Sampaio. Totalizando uma **área** de 105,00 m².


XII - **Lote 19**, com as seguintes limitações, **Frente**: medindo 6,10 metros e limitando-se com a Rua José Q Cavalcante; **lado esquerdo**: medindo 15,30 metros e limitando-se com o lote 18; **lado direito**: medindo 11,60 metros e limitando-se com o lote 20 e medindo 6,00 metros e limitando-se com o lote 246 da quadra 05 do loteamento Geraldo Sampaio; **fundo**: medindo 8,00 metros e limitando-se com o lote 17. Totalizando uma **área** de 116,30 m².

XIII - **Lote 20**, com as seguintes limitações, **Frente**: medindo 3,20 metros e limitando-se com a Rua José Q Cavalcante; **lado esquerdo**: medindo 11,60 metros e limitando-se com o lote 19; **lado direito**: medindo 11,60 metros e limitando-se com os lotes 369 e 370 da quadra 05 do Loteamento Geraldo Sampaio; **fundo**: medindo 3,20 metros e limitando-se com o lote 19. Totalizando uma **área** de 37,12 m².

Art. 2º - Fica o Poder executivo Municipal autorizado a proceder permuta com a Sra. **Maria José Paixão**, brasileira, solteira, aposentada, inscrita no CPF/MF sob o n.º 327.389.944-15, portadora da Cédula de Identidade nº 2.133.857 SSP/AL, dos imóveis descritos neste artigo.

§ 1º - Na permuta a ser realizada fica o Poder Executivo Municipal autorizado a transmitir à Sra. **Maria José Paixão** o imóvel constituído pelo **Lote 03** situado na Quadra "A", Loteamento Carmén Silvia Cavalcante Mendes, Município de São

Handwritten signature and stamp in blue ink.



PREFEITURA MUNICIPAL DE SÃO MIGUEL DOS CAMPOS

Lei nº 1.251, de 22 de dezembro de 2008.


Miguel dos Campos, com as seguintes limitações: **Frente** medindo 7,00 metros e limitando-se com a Rua Vereador Antonino Pereira Lima; **Lado esquerdo** medindo 15,00 metros e limitando-se com o lote 02; **Lado direito** medindo 15 metros e limitando-se com o lote 04; **Fundo** medindo 7,00 metros e limitando-se com os lotes 224, 225 e 226 da quadra 05 do loteamento Geraldo Sampaio, totalizando uma **Área** de 105,00m².

§ 2º - Em contrapartida a **Sra. Maria José Paixão** transmite ao Município o imóvel situado na **Rua Ver. José Aquino, nº 83, Bairro Geraldo Sampaio, São Miguel dos Campos**, com forma de polígono regular com as seguintes dimensões: **Frente**: limita-se com a Rua Ver. José de Aquino e medindo 5 metros de extensão; **Lado direito**: limita-se com Genardi Luiz Santos e medindo 15,00 metros de extensão; **Lado esquerdo**: limita-se com o Sr. Everton Correia e Silva e medindo 15,00 metros de extensão; **Fundos**: limita-se com o terreno da Prefeitura e medindo 5,00 metros de extensão, totalizando uma área de 75,00m², destinado a ampliação do Cemitério Público Municipal.

Art. 3º - Fica o Poder executivo Municipal autorizado a proceder permuta com a **Sra. Maria Jaci Correia da Silva**, brasileira, viúva, aposentada, inscrita no CPF/MF sob o n.º 859.721.774-04, portadora da Cédula de Identidade nº 322.661 SSP/AL, dos imóveis descritos neste artigo.

§ 1º - Na permuta a ser realizada fica o Poder Executivo Municipal autorizado a transmitir à **Sra. Maria Jaci Correia da Silva** o imóvel constituído pelo **Lote 04** situado na Quadra "A", Loteamento Carmén Silvia Cavalcante Mendes, Município de São Miguel dos Campos, com as seguintes limitações: **Frente** medindo 7,00 metros e limitando-se com a Rua Vereador Antonino Pereira Lima; **Lado esquerdo** medindo 15,00 metros e limitando-se com o lote 03; **Lado direito** medindo 15 metros e limitando-se com o lote 05; **Fundo** medindo 7,00 metros e limitando-se com os lotes 226 e 227 da quadra 05 do loteamento Geraldo Sampaio, totalizando uma **Área** de 105,00m².

§ 2º - Em contrapartida a **Sra. Maria Jaci Correia da Silva** transmite ao Município o imóvel situado na **Rua Ver. José Aquino, nº 73, quadra 05, lote 215, Bairro Geraldo Sampaio, São Miguel dos Campos**, com forma de polígono regular com as seguintes dimensões: **Frente**: limita-se com a Rua Ver. José de Aquino e medindo 5,00 metros de extensão; **Lado direito**: limita-se com o lote de Genadi Luiz Santos e medindo 15,00 metros de extensão; **Lado esquerdo**: limita-se com o lote da Sra. Benedita Ferreira e medindo 15,00 metros de extensão; **Fundos**: limita-se com o terreno do município (antiga casa da amizade) e medindo 5,00



PREFEITURA MUNICIPAL DE SÃO MIGUEL DOS CAMPOS


Lei nº 1.251, de 22 de dezembro de 2008.

metros de extensão, totalizando uma área de 75,00m², destinado a ampliação do Cemitério Público Municipal.

Art. 4º - Fica o Poder executivo Municipal autorizado a proceder permuta com os Srs. **Maria dos Anjos da Silva**, portadora do CPF nº 046.932.124-58; **Geraldo Amâncio da Silva**, inscrito no CPF/MF nº 443.112.494-20, portador da Cédula de Identidade nº 611.058 SSP/AL; **Cícero Amâncio da Silva**, inscrito no CPF/MF 341.516.644-91, portador da Cédula de Identidade nº 519.025 SSP/AL; **Petrucio Amâncio da Silva**, inscrito no CPF/MF 368.870.484-34, portador da Cédula de Identidade nº 611.057 SSP/AL; **Maria Celina Amâncio da Silva**, inscrita no CPF/MF 636.722.514-53, portadora da Cédula de Identidade nº 909.417 SSP/AL e **Elenice Amâncio da Silva**, portadora da Cédula de Identidade nº 1.692.075 SSP/AL, todos herdeiros da **Sra. Maria José dos Prazeres**, brasileira, falecida, conforme certidão de óbito nº 6.156, fls. 50, dos imóveis descritos neste artigo.

§ 1º - Na permuta a ser realizada fica o Poder Executivo Municipal autorizado a transmitir aos Srs. **Maria dos Anjos da Silva, Geraldo Amâncio da Silva, Cícero Amâncio da Silva, Petrucio Amâncio da Silva, Maria Celina Amâncio da Silva e Elenice Amâncio da Silva**, com qualificações descritas no *caput* deste artigo, o imóvel constituído pelo **Lote 05** situado na Quadra "A", Loteamento Carmén Silvia Cavalcante Mendes, Município de São Miguel dos Campos, com as seguintes limitações: **Frente** medindo 7,00 metros e limitando-se com a Rua Vereador Antonino Pereira Lima; **Lado esquerdo** medindo 15,00 metros e limitando-se com o lote 04; **Lado direito** medindo 15 metros e limitando-se com o lote 06; **Fundo** medindo 7,00 metros e limitando-se com os lotes 227 e 228 da quadra 05 do loteamento Geraldo Sampaio, totalizando uma **Área** de 105,00m².

§ 2º - Em contrapartida os Sr.(s) **Maria dos Anjos da Silva, Geraldo Amâncio da Silva, Cícero Amâncio da Silva, Petrucio Amâncio da Silva, Maria Celina Amâncio da Silva e Elenice Amâncio da Silva**, com qualificações descritas no *caput* deste artigo, transmitem ao Município o imóvel situado na **Rua Ver. José de Aquino, Quadra 05, lote 219, Bairro Geraldo Sampaio, São Miguel dos Campos**, com forma de um polígono regular, com as seguintes dimensões: **Frente**: limita-se com a Rua Ver. José de Aquino e medindo 5,00 metros de extensão; **Lado direito**: limita-se com o lote da Sra. Luzia Zacarias dos Santos e medindo 15,00 metros de extensão; **Lado esquerdo**: limita-se com o Sr. Manoel Mendes Muniz e medindo 15,00 metros de extensão; **Fundos**: limita-se com o terreno do município (antiga casa da Amizade) e medindo 5,00 metros de extensão, totalizando uma área de 75,00 m², a ser destinado para ampliação do Cemitério Público Municipal.



PREFEITURA MUNICIPAL DE SÃO MIGUEL DOS CAMPOS

Lei nº 1.251, de 22 de dezembro de 2008.


Art. 5º - Fica o Poder executivo Municipal autorizado a proceder permuta com a **Sra. Maria de Fátima dos Santos Lima**, brasileira, solteira, aposentada, inscrita no CPF/MF sob o n.º 382.939.194-34, portadora da Cédula de Identidade nº 2.001.001.243.858 SSP/AL, dos imóveis descritos neste artigo.

§ 1º - Na permuta a ser realizada fica o Poder Executivo Municipal autorizado a transmitir à **Sra. Maria de Fátima dos Santos Lima** o imóvel constituído pelo **Lote 06** situado na Quadra "A", Loteamento Carmén Silvia Cavalcante Mendes, Município de São Miguel dos Campos, com as seguintes limitações: **Frente** medindo 7,00 metros e limitando-se com a Rua Vereador Antonino Pereira Lima; **Lado esquerdo** medindo 15,00 metros e limitando-se com o lote 05; **Lado direito** medindo 15 metros e limitando-se com o lote 07; **Fundo** medindo 7,00 metros e limitando-se com os lotes 229 e 230 da quadra 05 do loteamento Geraldo Sampaio, totalizando uma **Área** de 105,00m².

§ 2º - Em contrapartida a **Sra. Maria de Fátima dos Santos Lima** transmite ao Município o imóvel situado a **Rua Cel. José Antônio da Cruz, nº 140, Centro, São Miguel dos Campos**, com forma de polígono regular com as seguintes dimensões: **Frente**: limita-se com a Rua Cel. José Antônio da Cruz e medindo 7,00 metros de extensão; **Lado direito**: limita-se com a Sra. Júlia Marques da Silva e medindo 32,00 metros de extensão; **Lado esquerdo**: limita-se com o Cemitério Público Municipal e medindo 32,00 metros de extensão; e **Fundos**: limita-se com o terreno da Prefeitura e medindo 7,00 metros de extensão, totalizando uma área de 224,00m², a ser destinado para ampliação do Cemitério Público Municipal.

Art. 6º - Fica o Poder executivo Municipal autorizado a proceder permuta com o **Sr. José Edson Vieira**, brasileiro, solteiro, inscrito no CPF/MF sob o n.º 276.534.204-00, portador da Cédula de Identidade nº 717.801 SSP/AL, dos imóveis descritos neste artigo.

§ 1º - Na permuta a ser realizada fica o Poder Executivo Municipal autorizado a transmitir ao **Sr. José Edson Vieira**, com qualificação descrita no *caput* deste artigo, o imóvel constituído pelo **Lote 08** situado na Quadra "A", Loteamento Carmén Silvia Cavalcante Mendes, Município de São Miguel dos Campos, com as seguintes limitações: **Frente** medindo 7,00 metros e limitando-se com a Rua Vereador Antonino Pereira Lima; **Lado esquerdo** medindo 15,00 metros e limitando-se com o lote 07; **Lado direito** medindo 15 metros e limitando-se com o lote 09; **Fundo** medindo 7,00 metros e limitando-se com os lotes 231, 232 e 233 da quadra 05 do loteamento Geraldo Sampaio, totalizando uma **Área** de 105,00m².



PREFEITURA MUNICIPAL DE SÃO MIGUEL DOS CAMPOS

Lei nº 1.251, de 22 de dezembro de 2008.


§ 2º - Em contrapartida o **Sr. José Edson Vieira** transmite ao Município o imóvel situado no centro deste município, com forma de um polígono regular, com as seguintes dimensões: **Frente:** medindo 4,40 metros de extensão; **Lado direito:** limita-se com o Sr. João Clemente Vieira e medindo 11,52 metros de extensão; **Lado esquerdo:** limita-se com a Sra. Josefa Clemente de Oliveira e medindo 11,52 metros de extensão; **Fundos:** limita-se com o terreno remanescente da Sra. Maria Célia Duarte e medindo 4,40 metros de extensão, totalizando uma área de 50,68 m², destinado a ampliação do Cemitério Público Municipal.

Art. 7º - Fica o Poder executivo Municipal autorizado a proceder permuta com a **Sra. Elvira Tomaz dos Santos**, brasileira, casada, pensionista, inscrita no CPF/MF sob o n.º 758.091.094-20, portadora da Cédula de Identidade nº 1.123.073 SSP/AL, e seu esposo o **Sr. Durval dos Santos**, brasileiro, casado, inscrito no CPF/MF sob o n.º 298.376.854-68, portador da Cédula de Identidade nº 811.852 SSP/AL, dos imóveis descritos neste artigo.

§ 1º - Na permuta a ser realizada fica o Poder Executivo Municipal autorizado a transmitir a **Sra. Elvira Tomaz dos Santos** e seu esposo a **Sr. Durval dos Santos** o imóvel constituído pelo **Lote 11** situado na Quadra "A", Loteamento Carmén Silvia Cavalcante Mendes, Município de São Miguel dos Campos, com as seguintes limitações: **Frente** medindo 7,00 metros e limitando-se com a Rua Vereador Antonino Pereira Lima; **Lado esquerdo** medindo 15,00 metros e limitando-se com o lote 10; **Lado direito** medindo 15 metros e limitando-se com o lote 12; **Fundo** medindo 7,00 metros e limitando-se com os lotes 236 e 237 da quadra 05 do loteamento Geraldo Sampaio, totalizando uma Área de 105,00m².

§ 2º - Em contrapartida a **Sra. Elvira Tomaz dos Santos** e seu esposo o Sr. Durval dos Santos transmitem ao Município o imóvel situado na Rua Coronel José Antônio da Cruz, s/n, Centro, São Miguel dos Campos/AL, com forma de um polígono regular, com as seguintes dimensões: **Frente:** limita-se com a Rua em projeto 036 e medindo 3,70 metros de extensão; **Lado direito:** limita-se com o Sr. Aluísio Roque de Oliveira, anterior (José Antônio da Silva) e medindo 13,20 metros de extensão; **Lado esquerdo:** limita-se com o Sr. José Edson Vieira e medindo 13,20 metros de extensão; **Fundos:** limita-se com a Sra. Maria Célia de Medeiros Duarte e medindo 4,49 metros de extensão, totalizando uma área de 53,98 m², destinado a ampliação do Cemitério Público Municipal.

Art. 8º - Fica o Poder executivo Municipal autorizado a proceder permuta com o **Sr. José Cícero dos Santos**, brasileiro, viúvo, Guarda Municipal, inscrito no



PREFEITURA MUNICIPAL DE SÃO MIGUEL DOS CAMPOS

Lei nº 1.251, de 22 de dezembro de 2008.

CPF/MF sob o n.º 228.098.054-15, portador da Cédula de Identidade nº 329.403.709 SSP/AL, dos imóveis descritos neste artigo.


§ 1º - Na permuta a ser realizada fica o Poder Executivo Municipal autorizado a transmitir ao **Sr. José Cícero dos Santos** o imóvel constituído pelo **Lote 18** situado na Quadra "A", Loteamento Carmén Silvia Cavalcante Mendes, Município de São Miguel dos Campos, com as seguintes limitações: **Frente** medindo 7,00 metros e limitando-se com a Rua José Q. Cavalcante; **Lado esquerdo** medindo 13,80 metros e limitando-se com a Rua Vereador José Antonino Pereira Lima; **Lado direito** medindo 15,30 metros e limitando-se com o lote 19; **Fundo** medindo 7,00 metros e limitando-se com o lote 17, totalizando uma **Área** de 101,20m².

§ 2º - Em contrapartida o **Sr. José Cícero dos Santos** transmite ao Município o Lote situado na **Rua Cel. José Antônio da Cruz, Vila, Bairro Centro, São Miguel dos Campos**, com forma de um polígono regular, com as seguintes dimensões: **Frente**: limita-se com a Sra. Julia Marques da Silva e medindo 6,00 metros de extensão; **Lado direito**: limita-se com terras do Município e medindo 7,00 metros de extensão; **Lado esquerdo**: limita-se com a Sra. Maria de Fátima dos Santos e medindo 7,00 metros de extensão; **Fundos**: limita-se com o Cemitério Público e medindo 6,00 metros de extensão, totalizando uma área de 42,00m², destinado a ampliação do Cemitério Publico Municipal.

Art. 9º Fica a Prefeita Municipal autorizada a doar os lotes dispostos neste artigo localizados na quadra "B" do loteamento Carmén Silvia Cavalcante Mendes, no município de São Miguel dos Campos, em favor de pessoas reconhecidamente carentes e que não possuam qualquer imóvel.

I - **Lote 01**, com as seguintes limitações: **Frente** medindo 10,00 metros e limitando-se com a Rua Vereador Antonino Pereira Lima; **Lado esquerdo** medindo 7,00 metros e limitando-se com o lote 02; **Lado direito** medindo 7,00 metros e limitando-se com a Travessa Antônio Pugliesi Bitencourt; **Fundo** medindo 10,00 metros e limitando-se com os lotes 04 e 05. Totalizando uma **Área** de 70,00m².

II - **Lote 02**, com as seguintes limitações: **Frente** medindo 10,00 metros e limitando-se com a Rua Vereador Antônio Pereira Lima; **Lado esquerdo** medindo 7,00 metros e limitando-se com o lote 03; **Lado direito** medindo 7,00 metros e limitando-se com o lote 01; **Fundo** medindo 10,00 metros e limitando-se com os lotes 05 e 06. Totalizando uma **Área** de 70,00m².



PREFEITURA MUNICIPAL DE SÃO MIGUEL DOS CAMPOS

Lei nº 1.251, de 22 de dezembro de 2008.

III – **Lote 03**, com as seguintes limitações: **Frente** medindo 7,00 metros e limitando-se com a Travessa Vereador Antônio Pereira Lima; **Lado esquerdo** medindo 17,70 metros e limitando-se com os lotes 06 e 07; **Lado direito** medindo 15,50 metros e limitando-se com a Rua Vereador Antônio Pereira Lima; **Fundo** medindo 7,00 metros e limitando-se com o lote 02. Totalizando uma **Área** de 116,20m².

IV – **Lote 04**, com as seguintes limitações: **Frente** medindo 8,50 metros e limitando-se com a Rua Antônio Pugliese Bitencourt; **Lado esquerdo** medindo 13,55 metros e limitando-se com a Travessa Antônio Pugliese Bitencourt; **Lado direito** medindo 12,75 metros e limitando-se com o lote 05; **Fundo** medindo 8,00 metros e limitando-se com o lote 01. Totalizando uma **Área** de 105,50m².


V – **Lote 05**, com as seguintes limitações, **Frente**: medindo 8,50 metros e limitando-se com a Rua Antônio Pugliese Bitencourt; **lado esquerdo**: medindo 12,75 metros e limitando-se com o lote 04; **lado direito**: medindo 12,00 metros e limitando-se com o lote 06; **fundo**: medindo 8,00 metros e limitando-se com os lotes 01 e 02. Totalizando uma **área** de 99,30 m².

VI – **Lote 06**, com as seguintes limitações, **Frente**: medindo 9,50 metros e limitando-se com a Rua Antônio Pugliese Bitencourt; **lado esquerdo**: medindo 12,00 metros e limitando-se com o lote 05; **lado direito**: medindo 11,00 metros e limitando-se com o lote 07; **fundo**: medindo 9,75 metros e limitando-se com os lotes 02 e 03. Totalizando uma **área** de 112,40 m².

VII – **Lote 07**, com as seguintes limitações, **Frente**: medindo 9,80 metros e limitando-se com a Rua Antônio Pugliese Bitencourt; **lado esquerdo**: medindo 11,00 metros e limitando-se com o lote 06; **lado direito**: medindo 10,05 metros e limitando-se com a Travessa Vereador Antônio Pereira Lima; **fundo**: medindo 9,75 metros e limitando-se com o lote 03. Totalizando uma **área** de 102,90m².

Art. 10. - Fica a Prefeitura Municipal autorizada a doar os lotes dispostos neste artigo localizados na quadra "C" do loteamento Carmén Silvia Cavalcante Mendes, em favor de pessoas reconhecidamente carentes e que não possuam qualquer imóvel.

I – **Lote 01**, com as seguintes limitações, **Frente**: medindo 7,00 metros e limitando-se com a Rua Gírlene Amorim de Carvalho; **lado esquerdo**: medindo 15,55 metros e limitando-se com a Rua Vereador Antônio Pereira Lima; **lado direito**: medindo 15,55 metros e limitando-se com o lote 03; **fundo**: medindo 7,00 metros e limitando-se com o lote 02. Totalizando uma **área** de 108,85 m².



PREFEITURA MUNICIPAL DE SÃO MIGUEL DOS CAMPOS

Lei nº 1.251, de 22 de dezembro de 2008.

II - **Lote 02**, com as seguintes limitações, **Frente**: medindo 7,00 metros e limitando-se com a Travessa Antônio Pugliese Bitencourt; **lado esquerdo**: medindo 15,00 metros e limitando-se com o lote 04; **lado direito**: medindo 15,00 metros e limitando-se com a Rua Vereador Antônio Pereira Lima; **fundo**: medindo 7,00 metros e limitando-se com o lote 01. Totalizando uma **área** de 105,00 m².

9. III - **Lote 03**, com as seguintes limitações, **Frente**: medindo 7,00 metros e limitando-se com a Rua Girlene Amorim de Carvalho; **lado esquerdo**: medindo 15,55 metros e limitando-se com o lote 01; **lado direito**: medindo 15,55 metros e limitando-se com o lote 05; **fundo**: medindo 7,00 metros e limitando-se com o lote 04. Totalizando uma **área** de 108,85 m².


IV - **Lote 04**, com as seguintes limitações, **Frente**: medindo 7,00 metros e limitando-se com a Travessa Antônio Pugliese Bitencourt; **lado esquerdo**: medindo 15,00 metros e limitando-se com o lote 06; **lado direito**: medindo 15,00 metros e limitando-se com o lote 02; **fundo**: medindo 7,00 metros e limitando-se com o lote 03. Totalizando uma **área** de 105,00 m².

V - **Lote 05**, com as seguintes limitações, **Frente**: medindo 10,45 metros e limitando-se com a Rua Girlene Amorim de Carvalho; **lado esquerdo**: medindo 15,55 metros e limitando-se com o lote 03; **lado direito**: medindo 15,30 metros e limitando-se com a Rua Antônio Pugliesi Bitencourt; **fundo**: medindo 8,90 metros e limitando-se com o lote 06. Totalizando uma **área** de 149,20 m².

VI - **Lote 06**, com as seguintes limitações, **Frente**: medindo 7,40 metros e limitando-se com a Travessa Antônio Pugliese Bitencourt; **lado esquerdo**: medindo 15,10 metros e limitando-se com a Rua Antônio Pugliesi Bitencourt; **lado direito**: medindo 15,00 metros e limitando-se com o lote 04; **fundo**: medindo 8,90 metros e limitando-se com o lote 05. Totalizando uma **área** de 122,65 m².

Art. 11. - As doações autorizadas por Lei serão formalizadas através de escrituras Pública de Doação que deverá ser assinada pela Prefeita Municipal, pessoalmente, ou através de procurador seu, legalmente constituído.

§ 1º- Enquanto os lotes descritos nos arts. 1º, 9º e 10 desta Lei não for devidamente registrado no competente Cartório de Registro de Imóveis, fica o(a) Prefeito(a) Municipal autorizado a outorgar a posse do respectivo lotes ao donatário, mediante Decreto.



PREFEITURA MUNICIPAL DE SÃO MIGUEL DOS CAMPOS

Lei nº 1.251, de 22 de dezembro de 2008.

§ 2º- Todos os lotes doados deverão ter suas construções concluídas dentro do prazo máximo de 03 (três) anos, a partir da data da competente escritura de doação, findo o qual, não estando concluído o imóvel, os referidos lotes serão automaticamente revertidos ao Patrimônio Municipal com todas suas acessões e benfeitorias, tornando-se a doação destituída de qualquer validade e eficácia.

§ 3º- O donatário somente poderá alienar a qualquer título o lote doado, após o termino da construção da sua moradia e do respectivo “habite-se” concedido pelo Poder Público Municipal, sob pena de nulidade da referida alienação.

Art. 12. - As permutas dispostas nos arts. 2º, 3º, 4º, 5º, 6º, 7º e 8º desta Lei serão formalizadas através de instrumento particular de transação.

Art. 13. - As partes assumem a obrigação de transmitirem os imóveis descritos na presente Lei, livres e desembaraçados de quaisquer ônus.

Art. 14. - Todas as despesas decorrentes de tributos, emolumentos e custas cartorárias necessárias à formalização dos instrumentos públicos e respectivos registros, correrão por conta e responsabilidade dos respectivos donatários.

Art. 15 - Esta Lei entra em vigor na data de sua publicação, revogadas as disposições em contrário.

Prefeitura Municipal de São Miguel dos campos, 22 de dezembro de 2008.


Rosiane Santos
Prefeita

Publicada e Registrada, nesta Secretaria de Administração, na data de 22 (vinte e dois) de dezembro do ano de 2008 (dois mil e oito).


PAULESTINO DOS SANTOS
Secretário de Administração